# Novověké a středověké archeologické nálezy v okrese Liberec

Mgr. Petr Brestovanský
Archeologické pracoviště SČM v Liberci
(prezentováno: Česká Lípa 18. 4. 2012)

RESTAURACE

RÉSERVÉ
AA 233412
AA 139860
AA 100981

# Nerudovo náměstí

# Liberec- Nerudovo náměstí hroby z let 1757-58

RESTAURACE NEPTUN

LIBERE
NERUD
HROB

# Ostatky vojáka z roku 1757
# lokalita: Liberec, Nerudovo náměstí

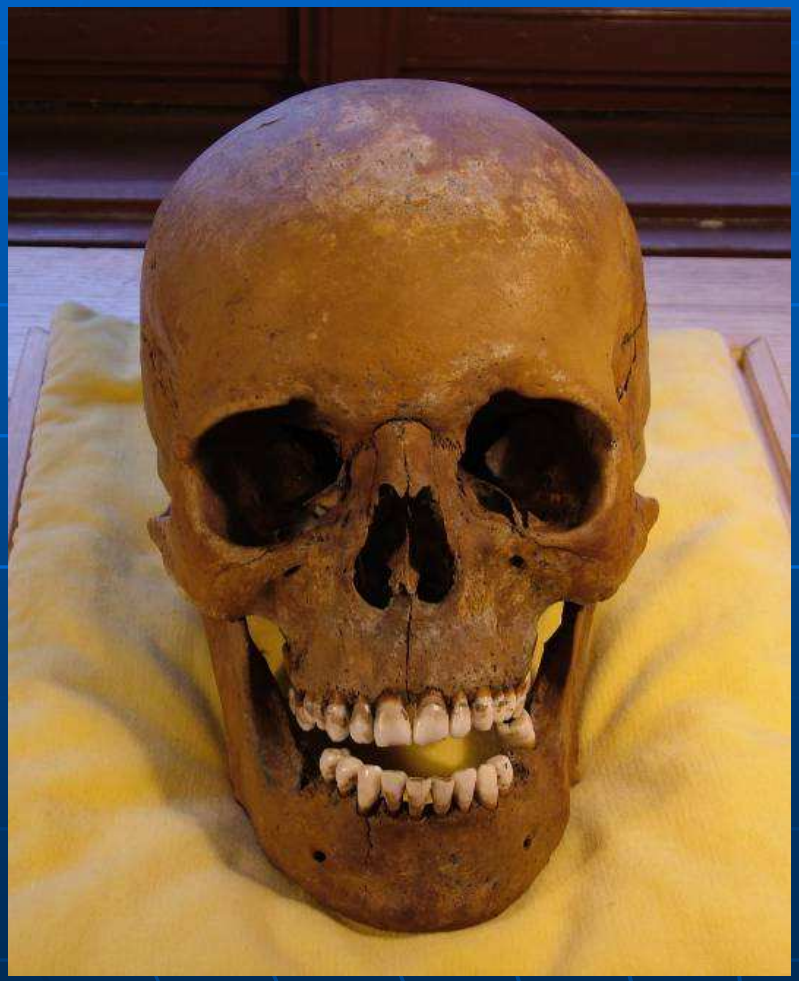

# Laboratorní zpracování nálezů z Nerudova náměstí v Bylanech

# Bitva u Liberce 21.4.1757

(podle Rohnovy kroniky z r. 1763)

- Rakousko
- Hrabě Königsegg
- 16 700 mužů (13 200 pěších + 3 500 jízdy + 26 děl)
- Zahynulo nebo zraněno 25 rakouských důstojníků a 849 vojínů

- Prusko
- August Wilhelm von Braunschweig- Bevern
- 14 500 mužů (11 500 pěších + 3 000 jízdy + 12 děl)
- Zahynulo nebo zraněno 30 pruských důstojníků a 625 vojínů

# Infanterie

Gyulay x Amstel

# Raspenava

# Liberec

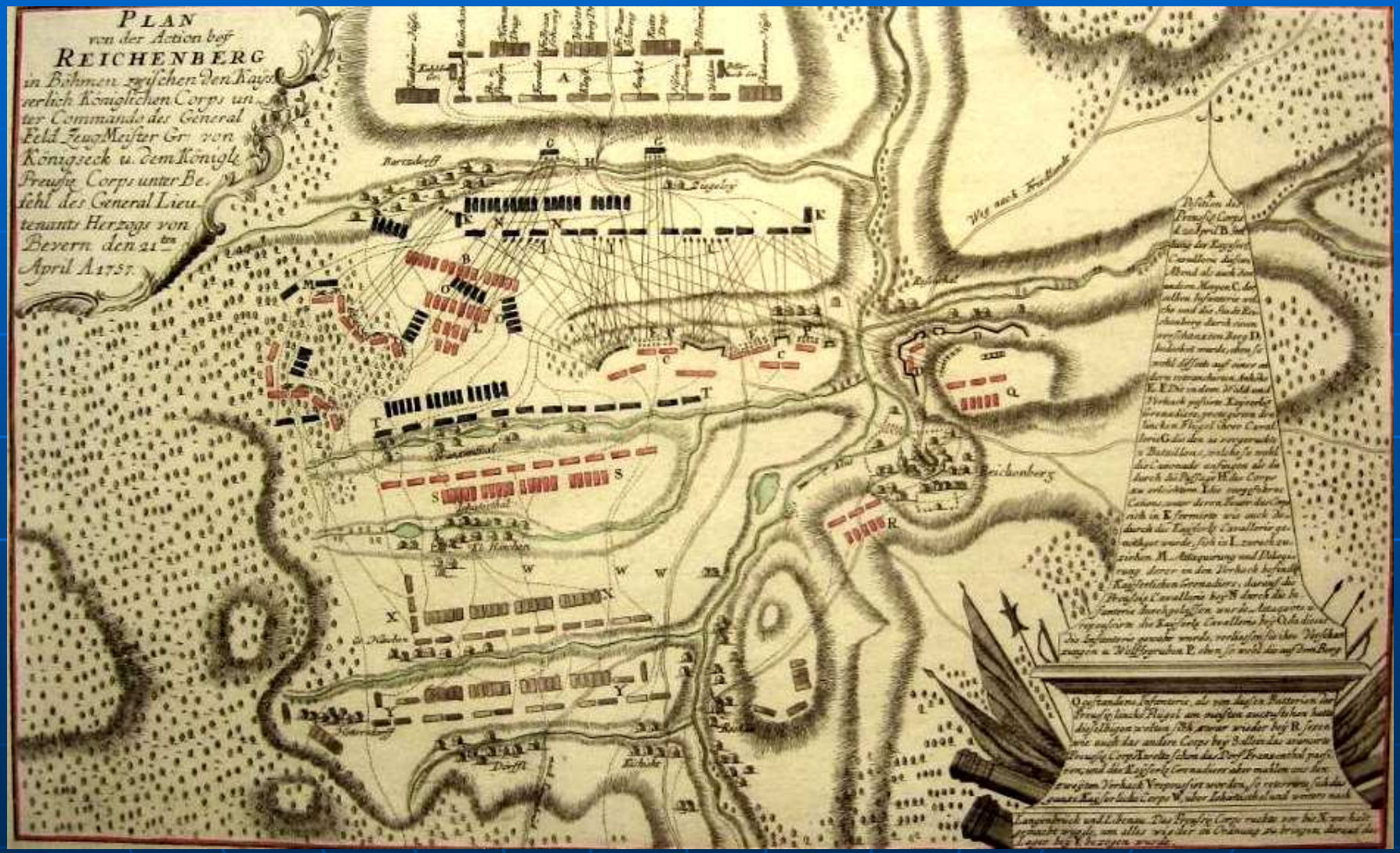
PLAN
von der Action bey
REICHENBERG
in Böhmen zwischen den Kays
erlich Königlichen Corps un
ter Commando des General
Feld Zeug Meister Gr. von
Königseck u. dem Königl.
Preuß. Corps unter Be
fehl des General Lieu
tenants Herzogs von
Bevern den 21ten
April A 1757.
Reichenberg



# Hrádek nad Nisou

výzkum 2009-2010

středověk-novověk

# Hrádek nad Nisou: polozemnice zaniklá ve 14. stol.

# Polozemnice, sídelní jámy: Hrádek nad Nisou (výzkum 2009-2010)

# Příklady polozemnic





# Hrádek n. N., čtvrtý východní základový dubový trám stavby (1219-1236)

# Vyzvednutí základového trámu nejstarší stavby (1219-1236): Hrádek nad Nisou



# ČR: jednoprostorové domy (RS); Jižní a střední Německo 1410 – (patrové) domy s nosnými obvodovými stěnami

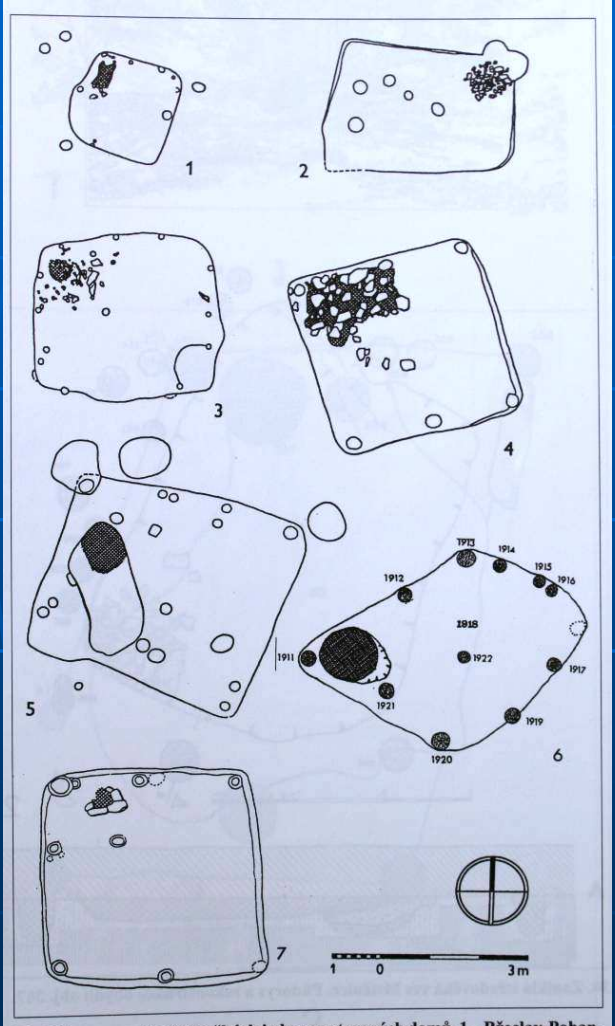


29. Půdorysy raně středověkých jednoprostorových domů. 1 – Břeclav-Pohansko, Lesní škola, obj. 25, 2 – Mušov – „U propustě, 3 – Mutěnice, 4 – Dolní Věstonice, 5 – Pfaffenschlag, obj. 15, 6 – Mstěnice, obj. 1918 s kůlovou konstrukcí, 7 – Šakvice, obj. 1. Podle různých autorů.

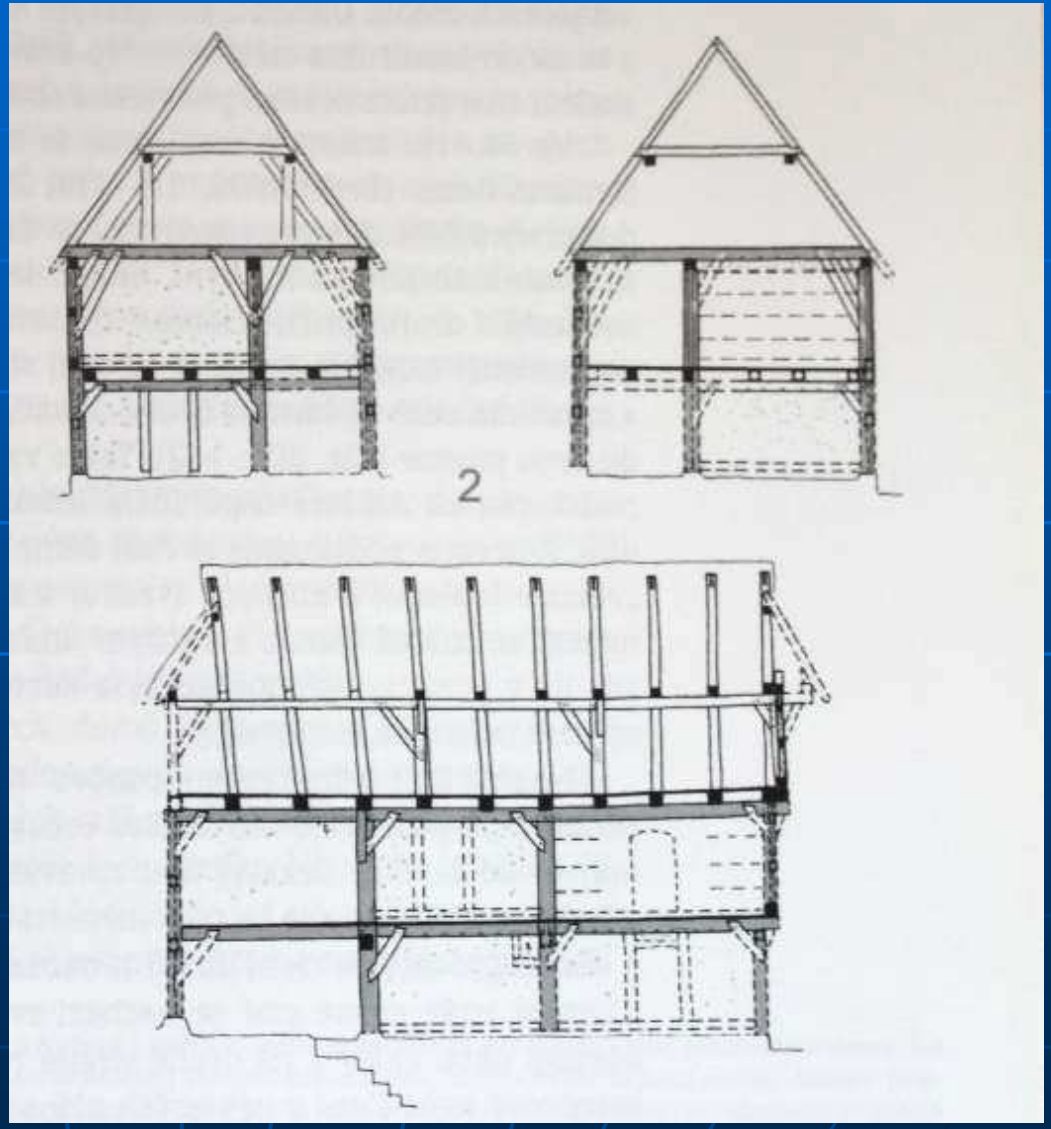

# Možná podoba nejstarší stavby z Hrádku nad Nisou

# Rekonstrukce středověkého tržiště

# Hrádek nad Nisou: dendro průzkum studny


FORTE

# Hrádek nad Nisou: studna na Horním náměstí



# Hrádek nad Nisou: úvoz před vznikem náměstí (náměstí vzniklo roku 1749)

# Hrádek nad Nisou: Základy sloupu sv. Anny 1714


HRADEK NAD NISOU
NAMĚSTÍ SEKTOR P Q R S
SONDA 10 23.01.2010

TEXTIL-OBUV
TAŠKY-DARY

# Silnice Hrádek – Zittau 1720 (M)

DIVE

# Hrádek nad Nisou: Trautmannsdorfská silnice kolem 1685

# Hrádek nad Nisou na katastrální mapě 1843

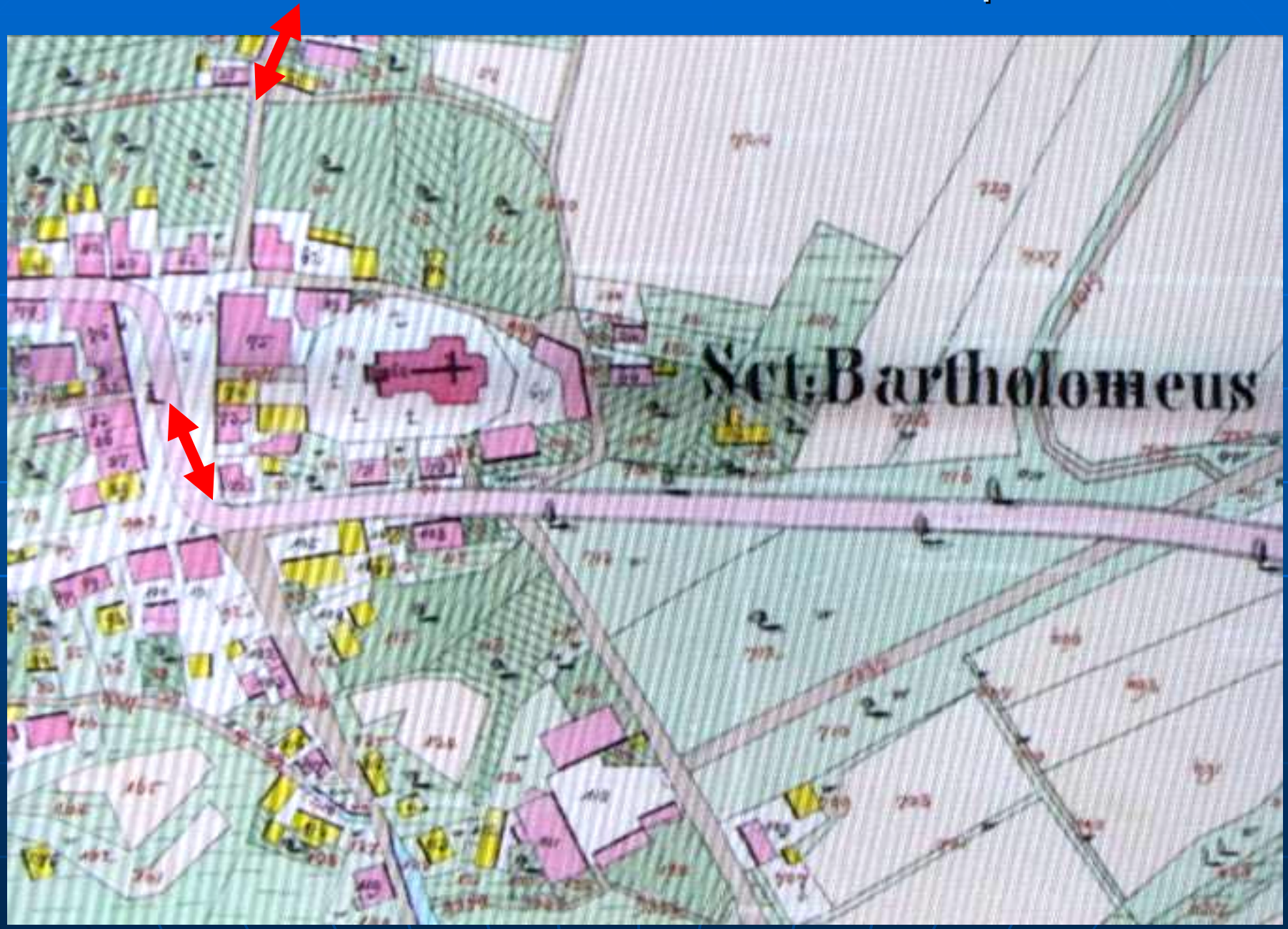

CAFE BAR
HERNA
PŘEJDĚTE
NA DRUHÝ
CHODNÍK

17 st.





# Hrádek nad Nisou- haťová cesta na Žitavu

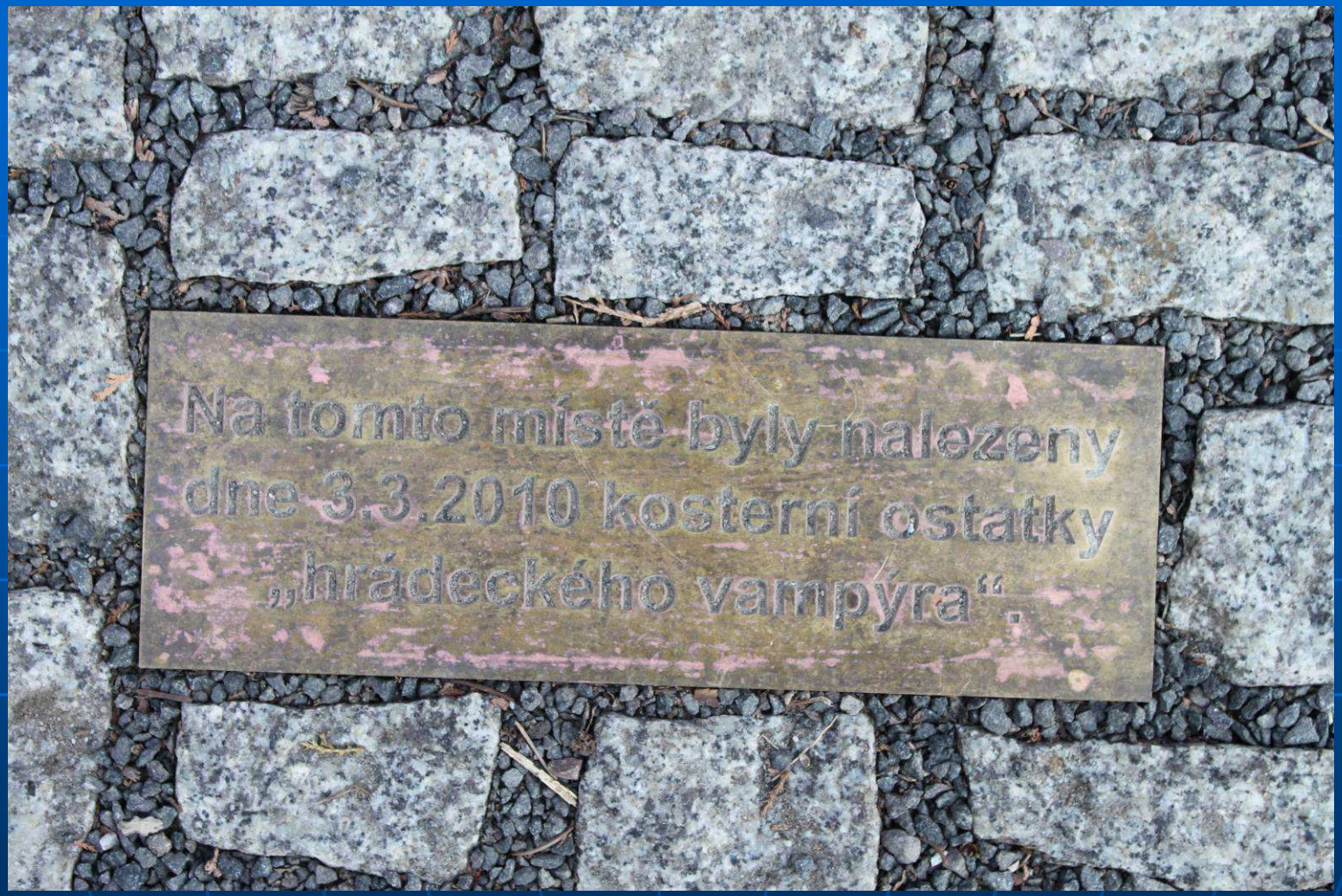
Na tomto místě byly nalezeny
dne 3.3.2010 kosterní ostatky
„hrádeckého vampýra“.

HRÁDEK NAD NISOU
UL.KOSTELNÍ SEKTOR A HR. 2
SONDA 12 12.03.10

# upír-vampýr-popraviště-trestní právo

# Čelákovice, Prostějov, Benátky (I)

# infanticida

INFANTICIDE IN THE GANGES.

# Popraviště Horní Slavkov, Bečov

# Hrádek nad Nisou: hrob trestance, „vampýra“ (1310-1346)

# Jan Lucemburský 1310-1346

# „Vampýr“ Tobiáš z Hrádku- nejlépe prozkoumaný skelet v České republice

LASER
APERTURE

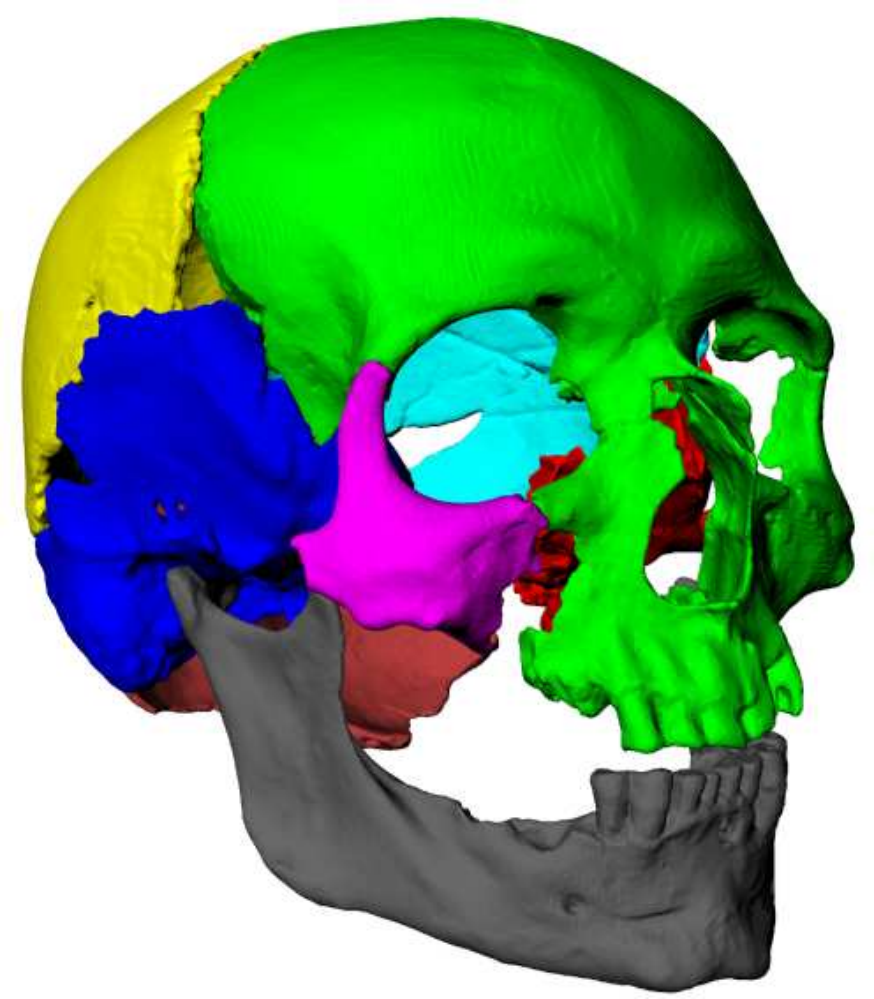

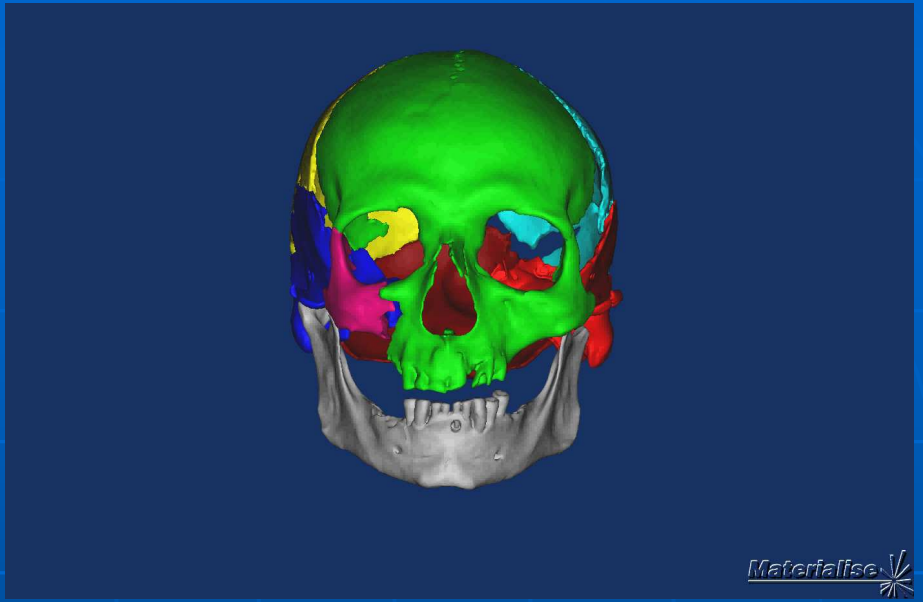
Materialise

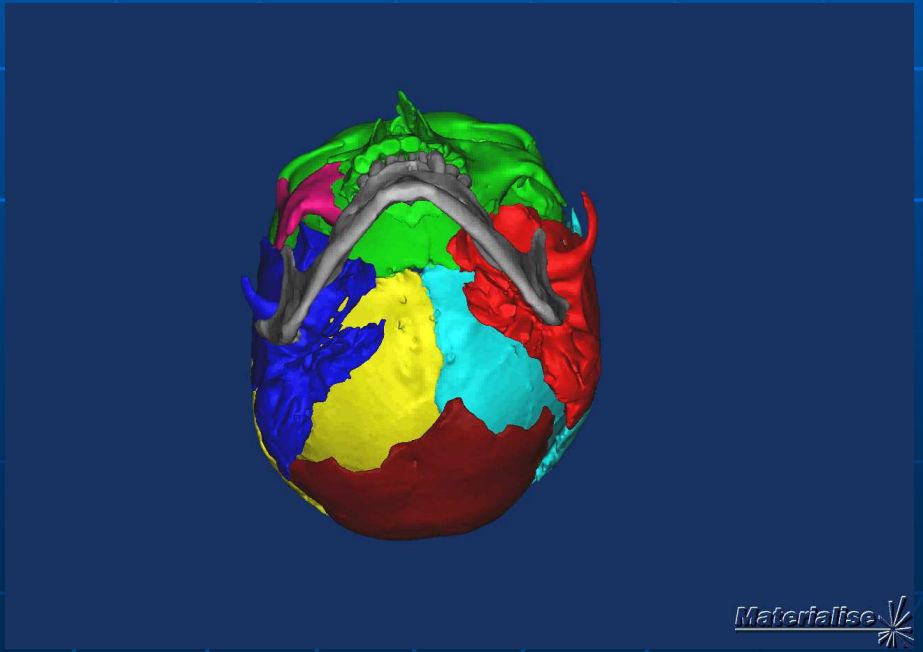
Materialise

-stáří muže 51 let

-pravá kyčelní jamka
s artrotickými změnami,
pravá ruka zatnutá v pěst

-zemřel na jaře
(přelom dubna/května)

-živil se obilovinami s výjimkou prosa,
dále jablky a hruškami, masem a
mlékem ovcí a koz

-žil v typické kulturní krajině
s poli, loukami a ostrůvky lesů

-haploskupina Y-chromosomu E1b1b
(6,9% v ČR)

-haploskupina mtDNA H (47,2%)

# Y-haploskupina E1b1b:
# William Harwey (1578-1657, lékař krále Jamese I); bratři Wrightové (1871-1948); kreslíř Petr Urban; Adolf Hitler

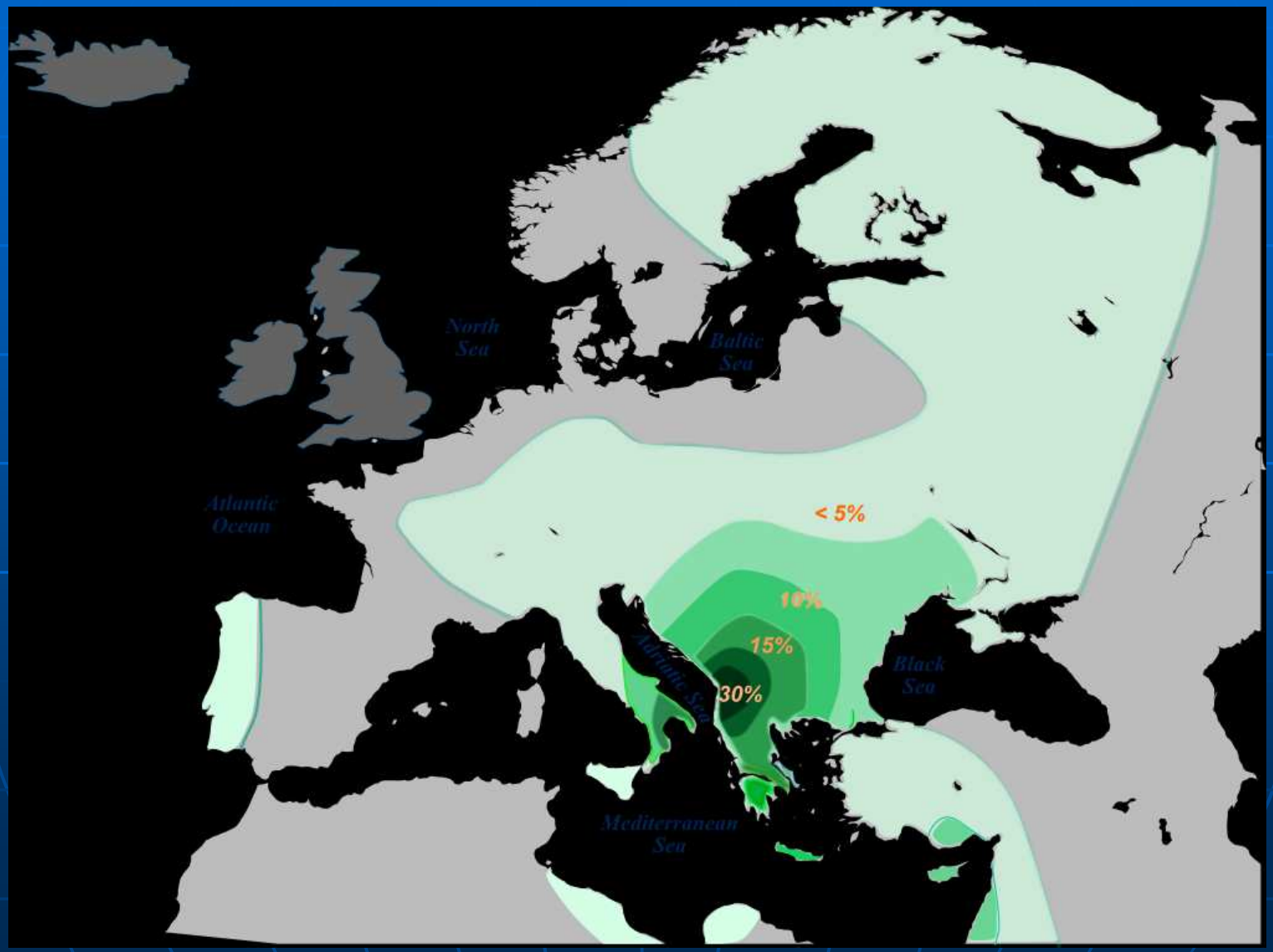

# Rozložení haploskupin Y-chromosomu v ČR

| Haploskupina | Procent |
|---|---|
| **R1a** | **33.7 %** |
| R1b | 24.8 % |
| I2 | 12 % |
| I1 | 9.1 % |
| I2a (xI2a1) | 8.6 % |
| **E1b1b** | **6.9 %** |
| G2a | 4.5 % |
| J2 | 4 % |
| N | 3.2 % |
| I2b1 | 2.6 % |
| J2b | 2.5 % |
| R1a1 | 1.1 % |
| J1 | 0.9 % |
| R1b1 | 0.8 % |

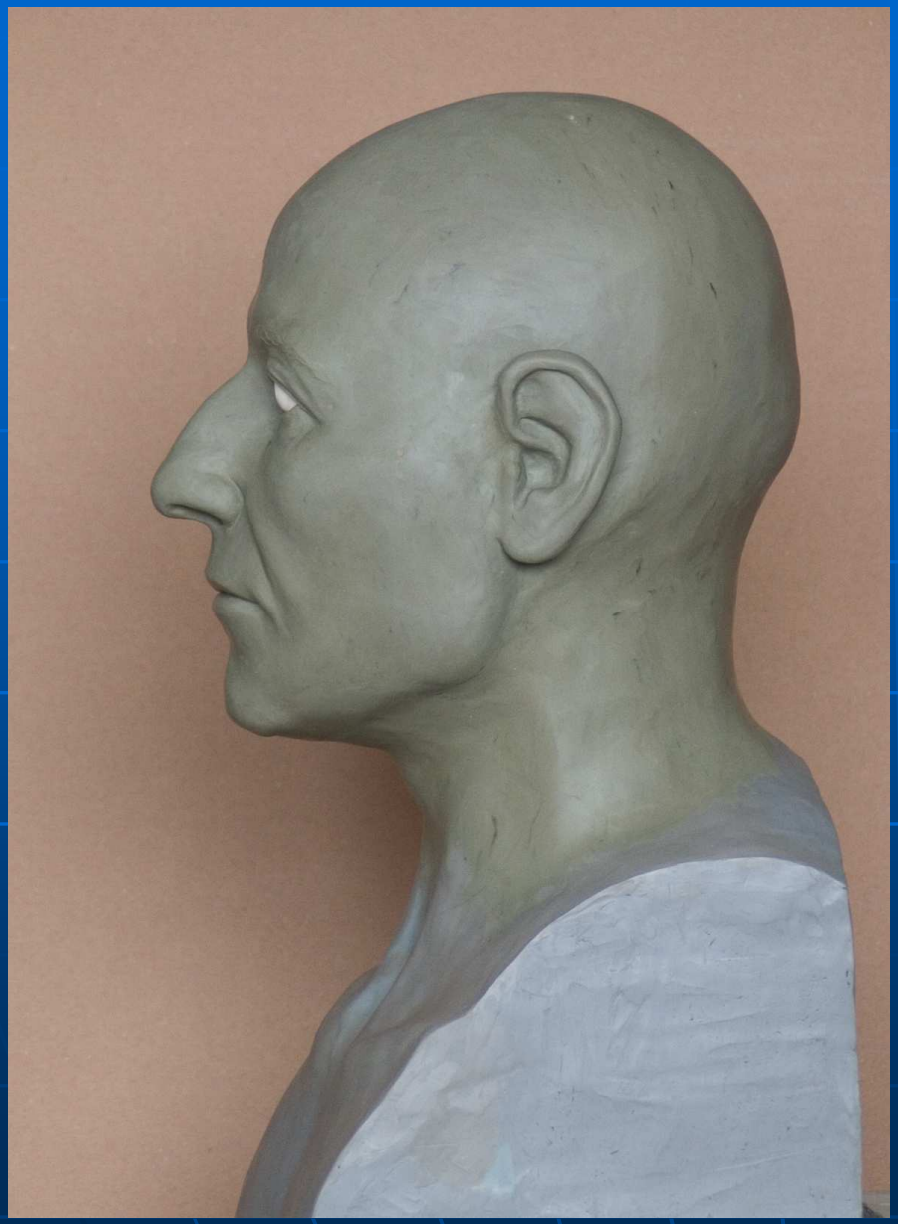



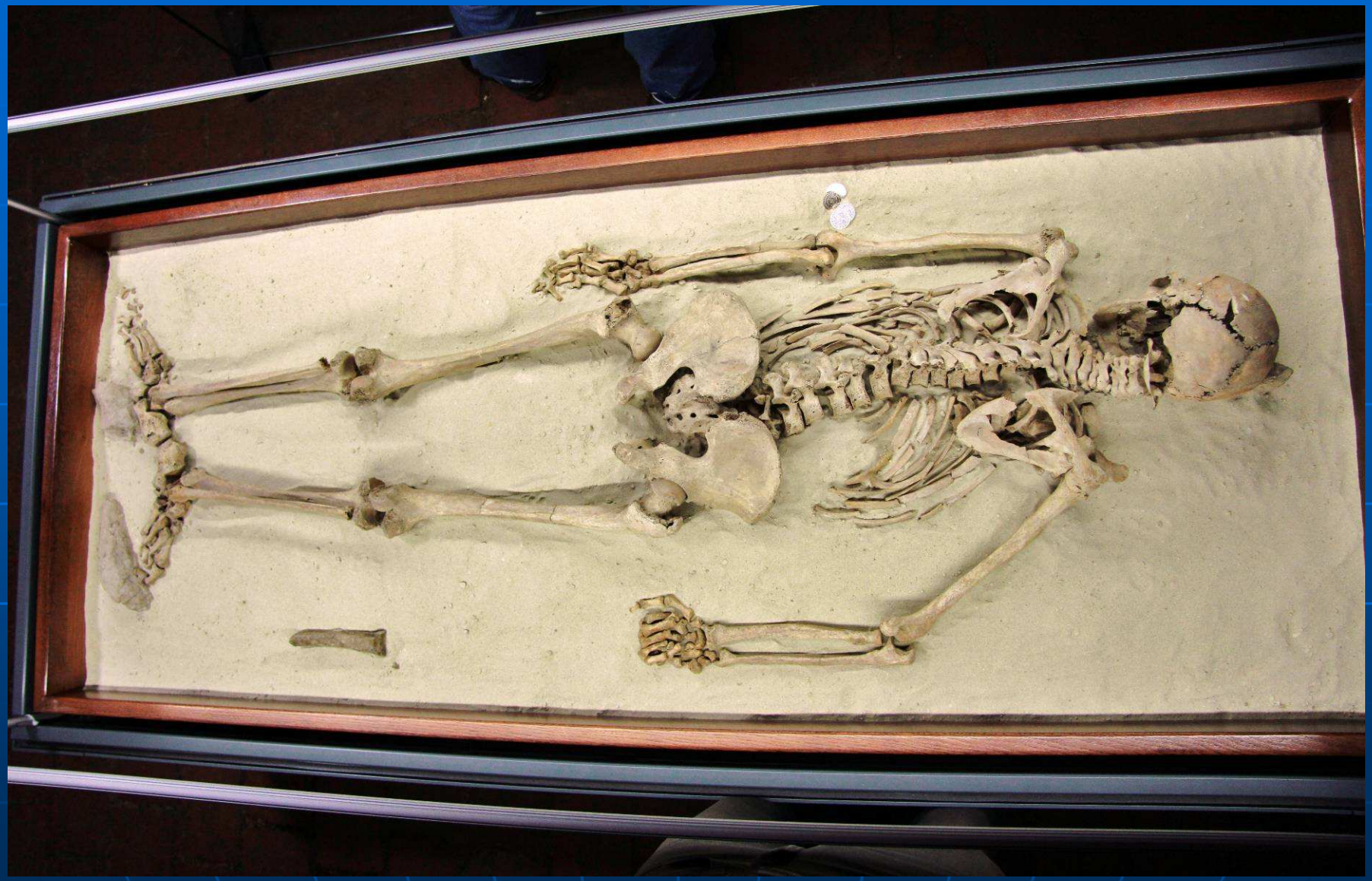

# Frýdlant - výzkum 2010





# Frýdlant na katastrální mapě 1843

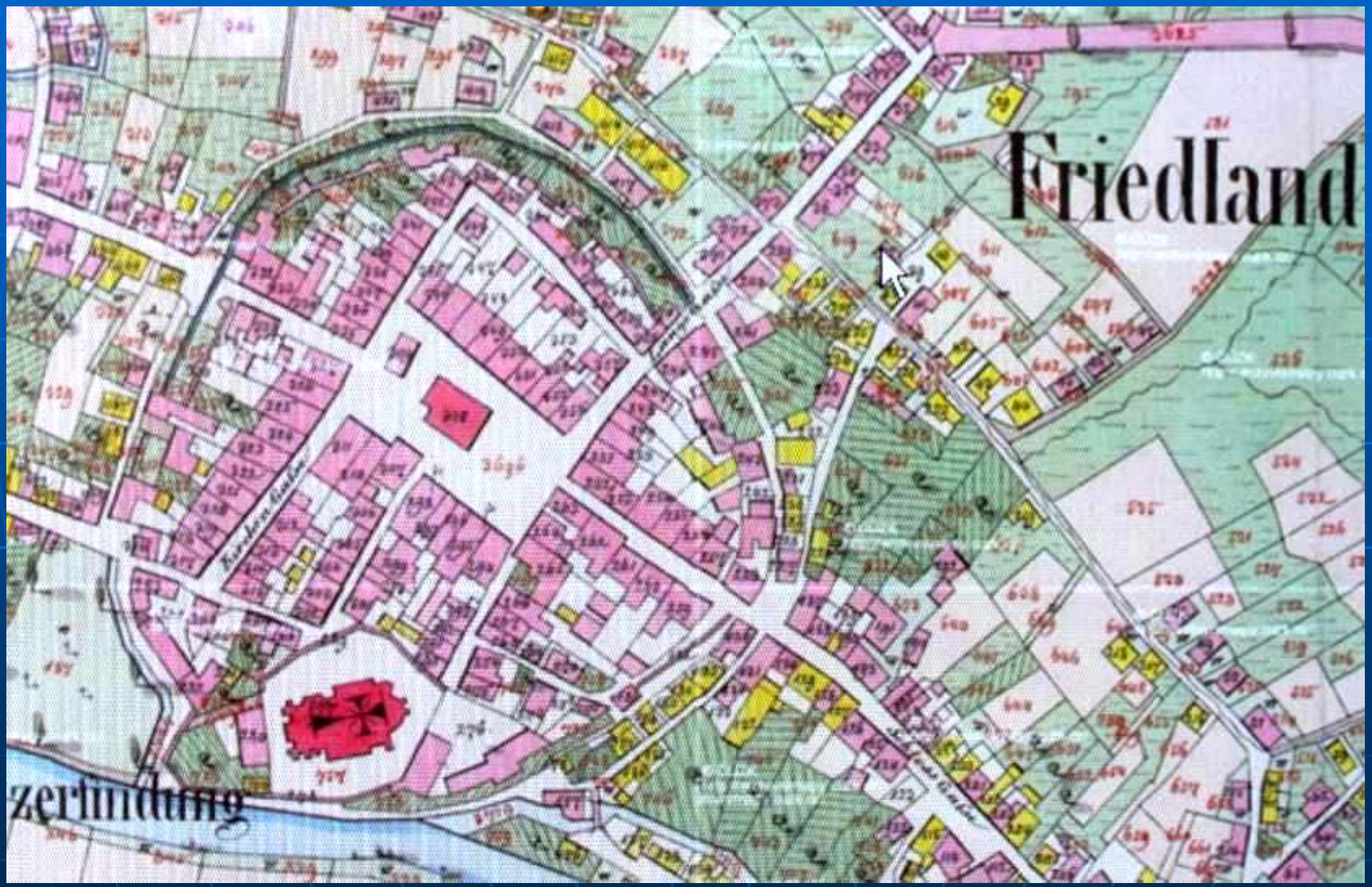

# Ikonografie města 1390; 1430-35





# Frýdlant dlažba 18. století

BARVY - LAKY
LIDOVÝ

# Frýdlant náměstí duben 2010

Sonda 28 sektor A-B



Frýdlant v Čechách náměstí TGM
(dlažba 14. stol.)

351170

ELEKTRO
EL. SERVIS
FOTO PORST

# Frýdlant-špitál (budoucí muzeum; leden 2011)

# pozdně středověká pec objevená v místě expozice budoucího muzea



# Rekostrukce chlebové pece
# Villa Nova Uhřínov pod Deštnou